

Монгол Улсын Засгийн газар COVID-19-ийн халдвар тархахаас урьдчилан сэргийлэх арга хэмжээг эртнээс эрчимтэй авч эхэлсэн. Боловсролын байгууллагуудын үйл ажиллагааг 1-р сарын 27-ноос эхлэн албан ёсоор зогсоож, коронавирусын халдвар илэрсэн улсууд руу зорчих аялалын хориг тавьсан төдийгүй 2-р сарын 13-нд Монгол улс онцгой байдлын өндөржүүлсэн бэлэн байдалд шилжсэн. Мөн 2020 оны 2-р сарын 24-26-ний өдрүүдэд тохиосон Сар шинийн баярын үеэр коронавирусын халдвар гарах болзошгүй байдлаас урьдчилан сэргийлэх зорилгоор Улсын Онцгой Комиссоос хот хоорондын зорчих хөдөлгөөнийг хориглох шийдвэр гаргасан. Нийслэл Улаанбаатар хот хүн амын төвлөрөл ихтэй, Монгол улсын нийт хүн амын тэн хагас нь оршин суудаг. Үүгээр зогсохгүй, Улаанбаатар хотоор дамжин зорчих хөдөлгөөн их тул коронавирусын халдварыг улс даяар тараах эрсдлийн хамгийн том хүчин зүйлсийн нэг болж байна. Эрсдлийн бэлэн байдлыг цаг ямагт хангаж, коронавирус илэрсэн үед авах арга хэмжээг чанаржуулахын тулд, иргэдийн орж, гарах урсгалын талаарх бүртгэл мэдээллийг сайжруулах ажлыг Нийслэлийн Засаг Даргын Тамгын Газар (НЗДТГ), Олон Улсын Шилжилт Хөдөлгөөний Байгууллага (ОУШХБ)-ын Монгол дахь салбарын техник туслалцаатайгаар хэрэгжүүлж байна. НЗДТГ болон ОУШХБ-ын хамтын ажиллагааны дагуу мэдээлэл цуглуулах ажилд 300 гаруй эмнэлгийн болон боловсролын салбарын ажилтныг дайчлан хамруулж, ДТМ аргачлалд сурган, хэрэгцээт зөвлөмж, техникийн туслалцаагаар ханган ажиллаж байна. Хот хоорондын хөдөлгөөн хязгаарлалттай үед буюу 2-р сарын 27-ны 08 цагаас 3-р сарын 3-ны 06 цаг хүртэл урсгал хөдөлгөөнийг хянах ажлын түршилтын үе хийгдэж, үүнээс хойш 3-р сарын 24-ний өдрийг хүртэл үргэлжилнэ. Нийслэлийн ойролцоох 6 (Эмээлт, Баруунтуруун, Гүнт, Өлзийт, Морин, Налайх) шалган нэвтрүүлэх товчоод дээр тээврийн хэрэгслийн төрөл, зорчигчдын тоо, хүйс, зорчин явж буй чиглэлийн талаарх мэдээллийг 24 цагийн түрш иргэдээс авч байна. Хэдийгээр ДТМ аргачлалыг нийслэл хотод анх удаа ашиглаж байгаа боловч дэлхийн 80 гаруй улсад онц байдлын үед ашигладаг ба зөвхөн 2018 онд л гэхэд 40 сая гаруй хүнийг хамруулжээ. Мөн 2018 онд Өмнөд Судан улсад Эбола вирус тархах үеэр иргэдийн хөдөлгөөнийг тандах зорилгоор ДТМ аргачлалыг амжилттай хэрэгжүүлсэн байна. Монгол улсын хувьд Онцгой Байдлын Ерөнхий Газар, ОУШХБ хамтран 2018 оноос хойш 21 аймаг, 330 сумд дахь иргэдийн хөдөлгөөнийг баримжаалан тандаж байгалийн гамшиг, тэр дундаа зудын нөхцөл үүссэн үед ажиллах бэлтгэл ажлыг хангах зорилгоор уг аргачлалыг хэрэглэж ирсэн.

### ТОЙМ ТОО

841,498

Хөдөлгөөний нэмэгдсэн дүн ДТМ (УХЦ) урсгал хянасан хөдөлгөөний цэгээр хянасан.

36,263 ↓

Сүүлийн 24 цагт бүртгэгдсэн хөдөлгөөн

10,196 (R)  
45,414 (N)

Зорчих хөдөлгөөн хориотой (X) болон чөлөөтэй (Ч) үеийн өдрийн дундаж хөдөлгөөн

### ХҮН АМ ЗҮЙ

XX% - Нийт

XX% - Сүүлийн 24 цагт



ЭРЭГТЭЙ

51%

50%



ЭМЭГТЭЙ

31%

32%



ХҮҮ

10%

10%

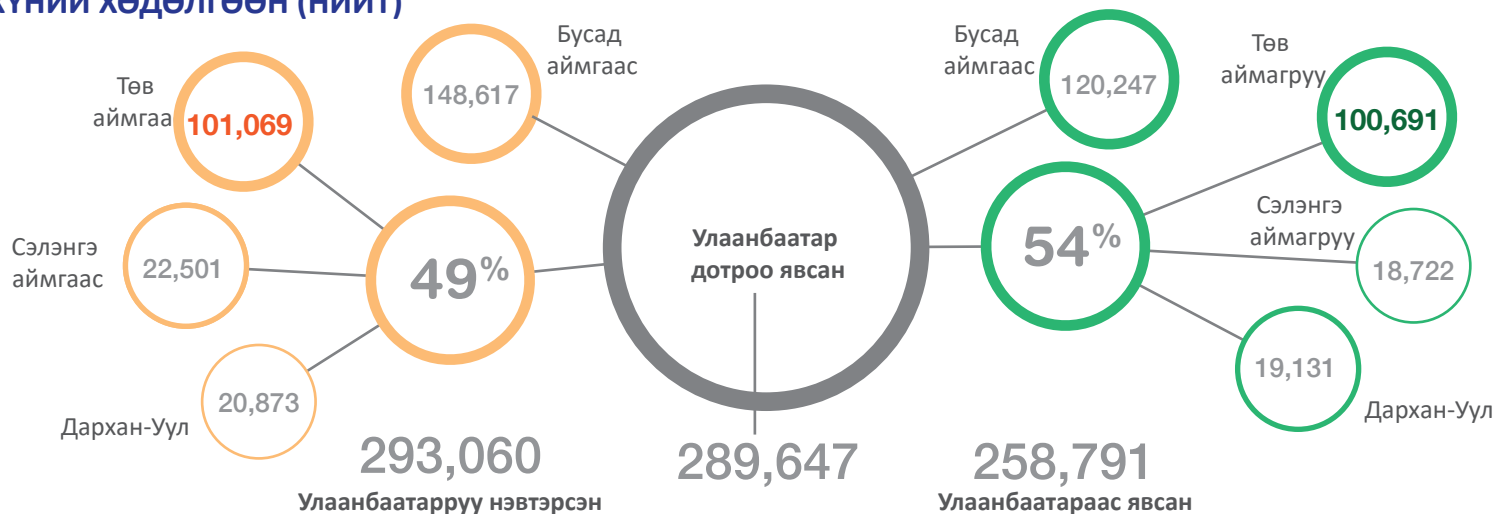


ОХИН

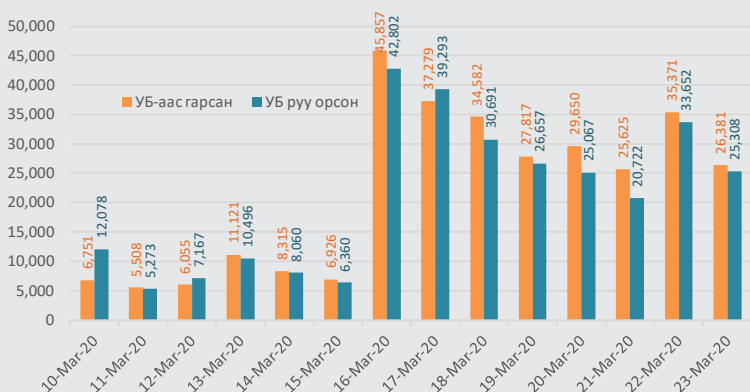
8%

8%

### ХҮНИЙ ХӨДӨЛГӨӨН (НИЙТ)



### ХӨДӨЛГӨӨНИЙ ЧИГЛЭЛ

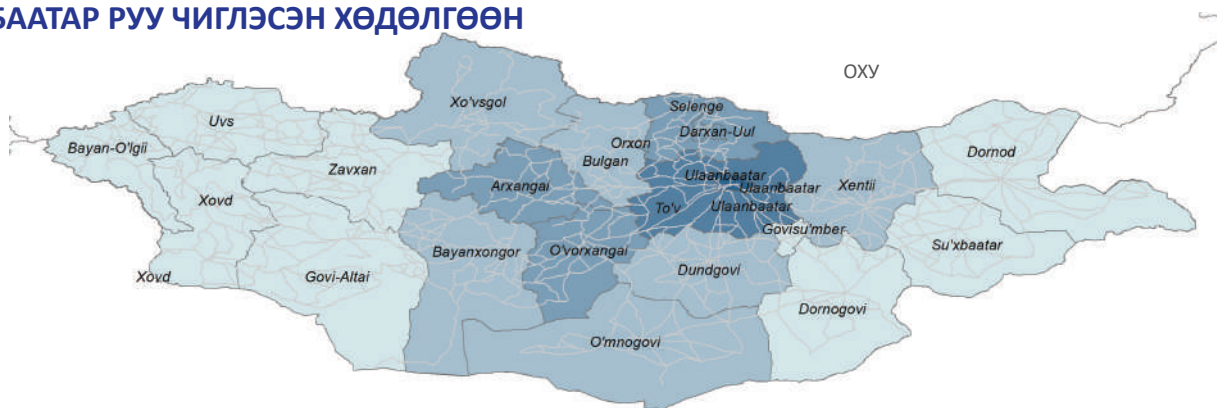


### ТОВЧООД ДЭЭРХ ХӨДӨЛГӨӨНИЙ УРСГАЛ

Товчоо	НИЙТ			2020-3-23		
	НИЙТ	Орсон	Гарсан	НИЙТ	Орсон	Гарсан
Эмээлт	318,668	179,566	139,102	9,021	3,570	3,880
Баруунтуруун	214,548	105,044	109,504	7,587	3,882	4,813
Налайх	194,852	97,333	97,519	10,784	6,211	5,512
Морин	167,893	84,107	83,786	12,921	4,435	4,503
Өлзийт	130,393	62,303	68,090	5,906	16,609	14,094
Gunt	104,697	54,342	50,355	5,470	4,586	4,477
<b>НИЙТ</b>	<b>1,131,051</b>	<b>582,695</b>	<b>548,356</b>	<b>51,689</b>	<b>25,308</b>	<b>26,381</b>

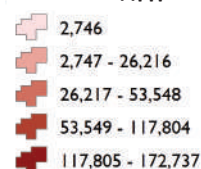


## УЛААНБААТАР РУУ ЧИГЛЭСЭН ХӨДӨЛГӨӨН

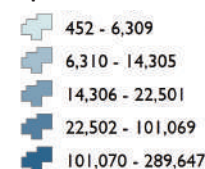


### Legend

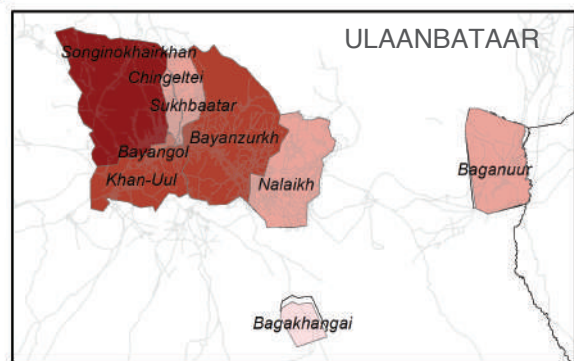
УБ-т очих дүүрэг



Гарсан аймаг



Улсын хил  
 Гол зам



Энэхүү зураглалд ашигласан хил, хязгаар, нэр, нэршил нь албан ёсоор хүлээн зөвшөөрөгдсөнийг илтгэхгүй болно

## ХҮН АМ ЗҮЙ

XX% - Нийт

XX% - Сүүлийн 24 цагт



ЭРЭГТЭЙ

51%

51%



ЭМЭГТЭЙ

32%

32%



ХҮҮ

10%

10%



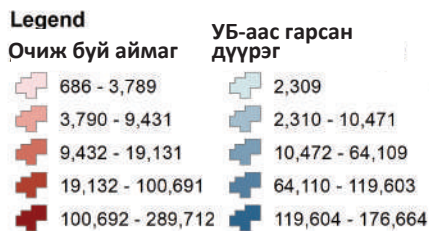
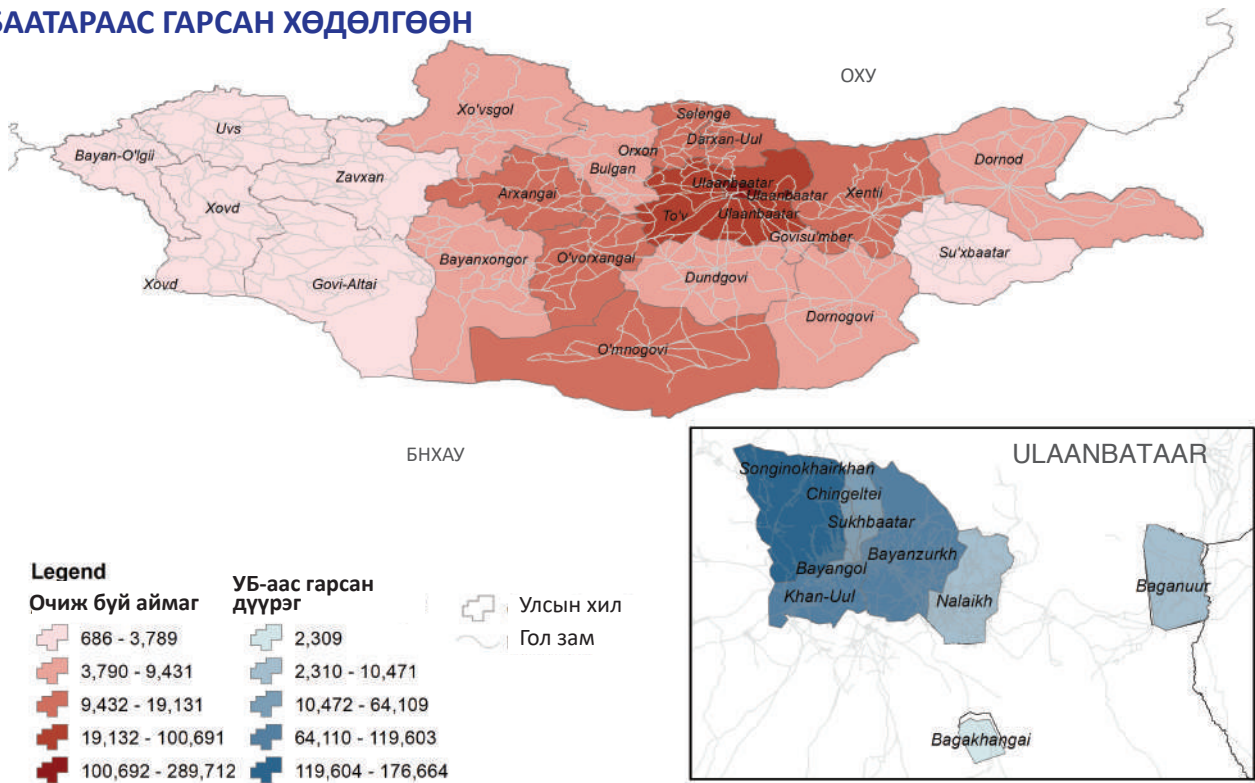
ОХИН

8%

7%

Улаанбаатарт очсон дүүрэг	?	Багахангай	Багануур	Баянгол	Баянзүрх	Чингэлтэй	Хан-Уул	Налайх	Сонгинохайрхан	Сүхбаатар	НИЙТ
Улаанбаатар	760	2,105	8,479	18,446	34,187	12,267	83,933	14,226	103,478	11,766	289,647
Архангай	49	10	24	2,921	3,805	1,229	1,798	92	5,703	1,066	16,697
Баянхонгор	34	1	23	1,060	1,665	506	807	75	2,868	563	7,602
Баян-Өлгий	4	-	-	51	113	24	21	6	174	59	452
Булган	73	18	29	2,281	3,107	941	1,672	56	3,666	808	12,651
Дархан-Уул	59	20	55	3,527	4,354	1,201	2,456	221	7,654	1,326	20,873
Дорнод	7	3	-	536	2,238	378	475	7	643	465	4,752
Дорноговь	21	6	3	1,183	2,579	338	691	17	949	522	6,309
Дундговь	30	-	5	1,379	2,966	543	1,643	6	1,788	688	9,048
Говь-Алтай	8	11	29	539	903	237	310	11	1,334	256	3,638
Говьсүмбэр	18	3	12	869	2,802	255	545	5	581	465	5,555
Хэнтий	15	3	11	1,167	6,340	769	940	8	1,059	956	11,268
Ховд	5	-	9	369	712	168	404	38	1,047	107	2,859
Хөвсгөл	30	18	61	1,719	2,223	588	1,096	43	2,650	676	9,104
Орхон	53	-	38	2,549	3,389	798	2,012	127	4,284	1,055	14,305
Сэлэнгэ	83	21	76	4,860	5,245	1,632	2,653	221	6,016	1,694	22,501
Сүхбаатар	17	4	14	402	2,244	168	254	15	345	276	3,739
Төв	372	74	245	15,974	21,072	7,440	16,924	399	31,256	7,313	101,069
Өмнөговь	49	5	25	1,488	2,612	509	2,463	43	2,687	607	10,488
Өвөрхангай	82	36	62	3,104	4,037	1,298	2,604	110	6,732	1,035	19,100
Завхан	24	3	4	1,014	1,707	375	718	27	1,709	462	6,043
Увс	17	5	4	509	949	235	413	42	1,576	191	3,941
?	18	3	-	141	322	42	138	40	257	105	1,066
<b>НИЙТ</b>	<b>1,828</b>	<b>2,349</b>	<b>9,208</b>	<b>66,088</b>	<b>109,571</b>	<b>31,941</b>	<b>124,970</b>	<b>15,835</b>	<b>188,456</b>	<b>32,461</b>	<b>582,707</b>

### УЛААНБААТАРААС ГАРСАН ХӨДӨЛГӨӨН



Энэхүү зураглалд ашигласан хил, хязгаар, нэр, нэршил нь албан ёсоор хүлээн зөвшөөрөгдсөнийг илтгэхгүй болно

### ХҮН АМ ЗҮЙ

XX% - Нийт  
XX% - Сүүлийн 24 цаг



Улаанбаатараас гарсан дүүрэг	?	Багахангай	Баянзүрх	Багануур	Баянгол	Чингэлтэй	Хан-Уул	Налайх	Сонгинохайрхан	Сүхбаатар	НИЙТ
Арханагай	106	-	2,329	29	1,762	864	1,114	59	4,148	764	11,175
Баянхонгор	63	3	873	59	609	330	580	50	2,176	339	5,082
Баян-Өлгий	-	-	175	-	156	23	31	-	274	27	686
Булган	75	1	2,126	19	1,673	718	1,063	20	3,150	586	9,431
Дархан-Уул	44	11	3,287	42	2,686	960	1,870	149	9,021	1,061	19,131
Дорнод	14	8	2,634	2	463	383	534	9	590	355	4,992
Дорноговь	47	-	3,592	23	1,425	563	1,020	1	1,120	523	8,314
Дундговь	32	7	2,581	9	1,062	489	1,522	24	1,714	626	8,066
Говь-Алтай	21	9	329	17	165	107	188	6	1,067	127	2,036
Говьсүмбэр	11	-	2,645	13	706	287	462	4	580	344	5,052
Хэнтий	30	4	6,555	8	1,152	665	854	4	1,031	896	11,199
Ховд	10	-	426	4	175	76	239	33	857	92	1,912
Хөвсгөл	26	3	1,098	8	724	276	656	12	2,092	294	5,189
Орхон	50	6	2,482	67	2,066	756	1,716	92	4,766	724	12,725
Сэлэнгэ	27	12	4,025	98	3,963	1,229	2,180	268	5,725	1,195	18,722
Сүхбаатар	10	-	2,198	2	281	203	323	-	398	374	3,789
Төв	402	52	20,560	202	15,542	7,061	17,769	394	31,548	7,161	100,691
Өмнөговь	36	11	3,442	47	1,622	759	2,888	63	3,163	945	12,976
Увс	15	7	357	-	128	98	189	25	644	102	1,565
Өвөрхангай	87	18	2,454	41	1,838	653	1,524	47	4,844	737	12,243
Завхан	25	5	693	12	399	155	287	20	1,241	141	2,978
?	44	-	137	13	90	64	93	27	329	40	837
<b>НИЙТ</b>	<b>1,175</b>	<b>157</b>	<b>64,998</b>	<b>715</b>	<b>38,687</b>	<b>16,719</b>	<b>37,102</b>	<b>1,307</b>	<b>80,478</b>	<b>17,453</b>	<b>258,791</b>