

Монгол Улсын Засгийн газар COVID-19-ийн халдвар тархахаас урьдчилан сэргийлэх арга хэмжээг эртнээс эрчимтэй авч эхэлсэн. Боловсролын байгууллагуудын үйл ажиллагааг 1-р сарын 27-ноос эхлэн албан ёсоор зогсоож, коронавирусын халдвар илэрсэн улсууд руу зорчих аялалын хориг тавьсан төдийгүй 2-р сарын 13-нд Монгол улс онцгой байдлын өндөржүүлсэн бэлэн байдалд шилжсэн. Мөн 2020 оны 2-р сарын 24-26-ний өдрүүдэд тохиосон Сар шинийн баярын үеэр коронавирусын халдвар гарах болзошгүй байдлаас урьдчилан сэргийлэх зорилгоор Улсын Онцгой Комиссоос хот хоорондын зорчих хөдөлгөөнийг хориглох шийдвэр гаргасан. Нийслэл Улаанбаатар хот хүн амын төвлөрөл ихтэй, Монгол улсын нийт хүн амын тэн хагас нь оршин суудаг. Үүгээр зогсохгүй, Улаанбаатар хотоор дамжин зорчих хөдөлгөөн их тул коронавирусын халдварыг улс даяар тараах эрсдлийн хамгийн том хүчин зүйлсийн нэг болж байна. Эрсдлийн бэлэн байдлыг цаг ямагт хангаж, коронавирус илэрсэн үед авах арга хэмжээг чанаржуулахын тулд, иргэдийн орж, гарах урсгалын талаарх бүртгэл мэдээллийг сайжруулах ажлыг Нийслэлийн Засаг Даргын Тамгын Газар (НЗДТГ), Олон Улсын Шилжилт Хөдөлгөөний Байгууллага (ОУШХБ)-ын Монгол дахь салбарын техник туслалцаатайгаар хэрэгжүүлж байна. НЗДТГ болон ОУШХБ-ын хамтын ажиллагааны дагуу мэдээлэл цуглуулах ажилд 300 гаруй эмнэлгийн болон боловсролын салбарын ажилтныг дайчлан хамруулж, ДТМ аргачлалд сурган, хэрэгцээт зөвлөмж, техникийн туслалцаагаар ханган ажиллаж байна. Хот хоорондын хөдөлгөөн хязгаарлалттай үед буюу 2-р сарын 27-ны 08 цагаас 3-р сарын 3-ны 06 цаг хүртэл урсгал хөдөлгөөнийг хянах ажлын түршилтын үе хийгдэж, үүнээс хойш 3-р сарын 24-ний өдрийг хүртэл үргэлжилнэ. Нийслэлийн ойролцоох 6 (Эмээлт, Баруунтуруун, Гүнт, Өлзийт, Морин, Налайх) шалган нэвтрүүлэх товчоод дээр тээврийн хэрэгслийн төрөл, зорчигчдын тоо, хүйс, зорчин явж буй чиглэлийн талаарх мэдээллийг 24 цагийн түрш иргэдээс авч байна. Хэдийгээр ДТМ аргачлалыг нийслэл хотод анх удаа ашиглаж байгаа боловч дэлхийн 80 гаруй улсад онц байдлын үед ашигладаг ба зөвхөн 2018 онд л гэхэд 40 сая гаруй хүнийг хамруулжээ. Мөн 2018 онд Өмнөд Судан улсад Эбола вирус тархах үеэр иргэдийн хөдөлгөөнийг тандах зорилгоор ДТМ аргачлалыг амжилттай хэрэгжүүлсэн байна. Монгол улсын хувьд Онцгой Байдлын Ерөнхий Газар, ОУШХБ хамтран 2018 оноос хойш 21 аймаг, 330 сумд дахь иргэдийн хөдөлгөөнийг баримжаалан тандаж байгалийн гамшиг, тэр дундаа зудын нөхцөл үүссэн үед ажиллах бэлтгэл ажлыг хангах зорилгоор уг аргачлалыг хэрэглэж ирсэн.

### ТОЙМ ТОО

752,903

Хөдөлгөөний нэмэгдсэн дүн ДТМ (УХЦ) урсгал хянасан хөдөлгөөний цэгээр хянасан.

34,234 ↓

Сүүлийн 24 цагт бүртгэгдсэн хөдөлгөөн

10,196 (R)  
45,858 (N)

Зорчих хөдөлгөөн хориотой (X) болон чөлөөтэй (Ч) үеийн өдрийн дундаж хөдөлгөөн

### ХҮН АМ ЗҮЙ

XX% - Нийт  
XX% - Сүүлийн 24 цагт



ЭРЭГТЭЙ

51%  
49%



ЭМЭГТЭЙ

31%  
32%



ХҮҮ

10%  
11%



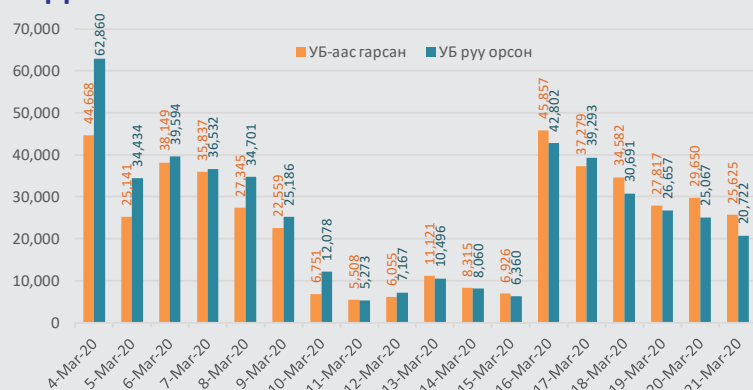
ОХИН

8%  
8%

### ХҮНИЙ ХӨДӨЛГӨӨН (НИЙТ)



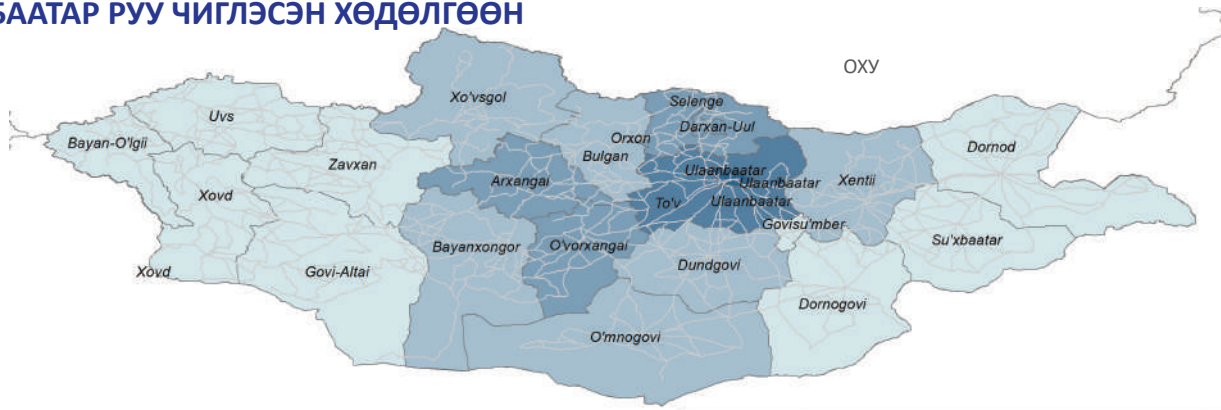
### ХӨДӨЛГӨӨНИЙ ЧИГЛЭЛ



### ТОВЧООД ДЭЭРХ ХӨДӨЛГӨӨНИЙ УРСГАЛ

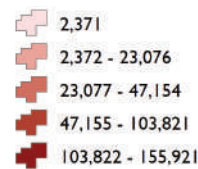
Товчоо	НИЙТ			2020-3-21		
	НИЙТ	Орсон	Гарсан	НИЙТ	Орсон	Гарсан
Эмээлт	281,745	162,167	119,578	7,914	3,570	3,880
Баруунтуруун	196,091	96,180	99,911	11,786	3,882	4,813
Налайх	174,042	87,127	86,915	6,053	6,211	5,512
Морин	146,308	73,317	72,991	8,352	4,435	4,503
Өлзийт	118,899	56,725	62,174	6,088	16,609	14,094
Gunt	93,254	48,219	45,035	6,154	4,586	4,477
<b>НИЙТ</b>	<b>1,010,339</b>	<b>523,735</b>	<b>486,604</b>	<b>46,347</b>	<b>20,722</b>	<b>25,625</b>

## УЛААНБААТАР РУУ ЧИГЛЭСЭН ХӨДӨЛГӨӨН




### Legend

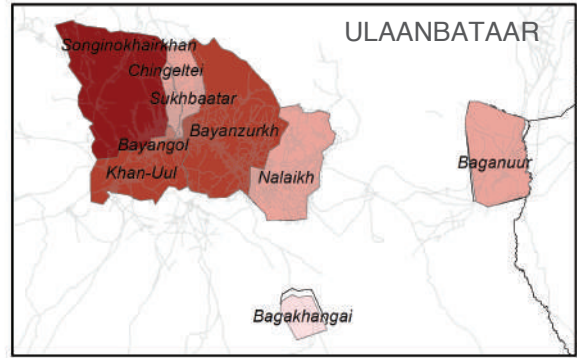
УБ-т очих дүүрэг



Гарсан аймаг



Улсын хил  
 Гол зам



Энэхүү зураглалд ашигласан хил, хязгаар, нэр, нэршил нь албан ёсоор хүлээн зөвшөөрөгдсөнийг илтгэхгүй болно

## ХҮН АМ ЗҮЙ

XX% - Нийт

XX% - Сүүлийн 24 цагт



ЭРЭГТЭЙ

51%

50%



ЭМЭГТЭЙ

31%

32%



ХҮҮ

10%

10%



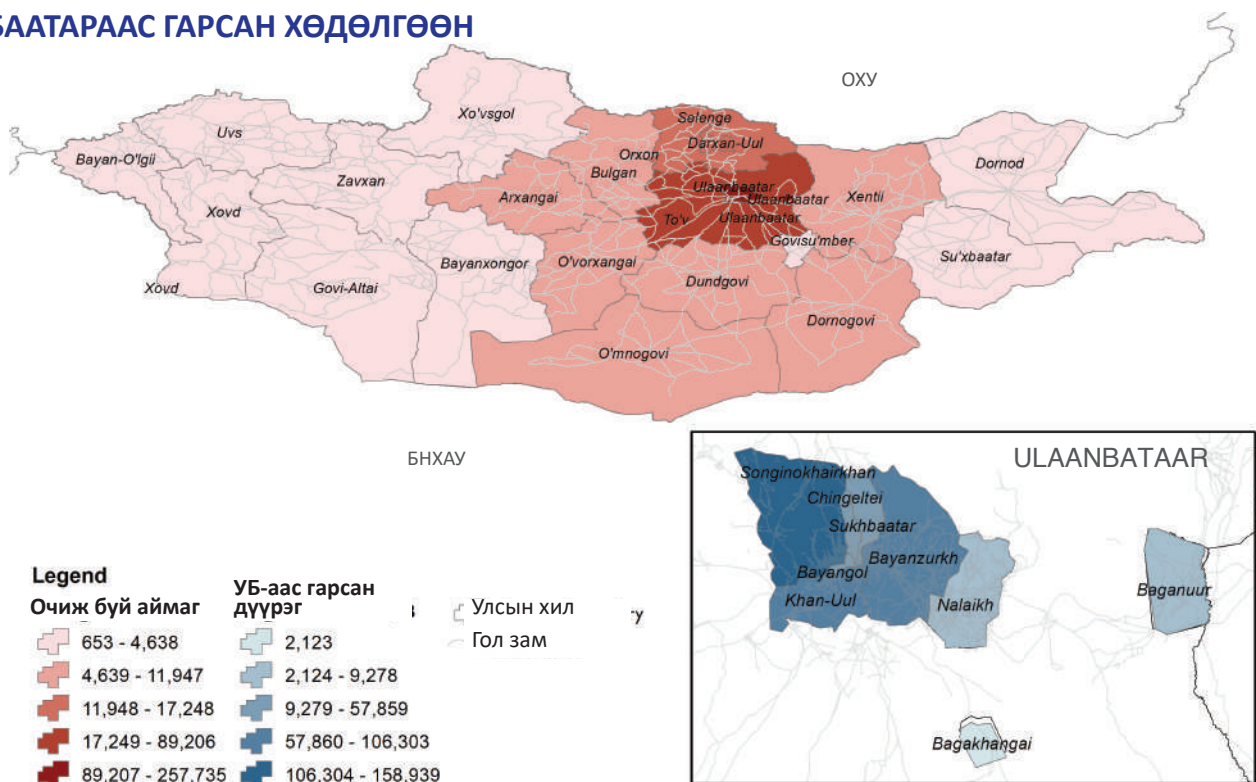
ОХИН

8%

6%

Улаанбаатарт очсон дүүрэг	Улаанбаатар										
	?	Багахангай	Багануур	Баянгол	Баянзүрх	Чингэлтэй	Хан-Уул	Налайх	Сонгинохайрхан	Сүхбаатар	НИЙТ
Улаанбаатар	716	1,945	7,717	16,644	30,007	10,459	74,670	12,261	92,718	10,598	257,735
Архангай	46	10	24	2,654	3,496	1,137	1,564	74	5,337	972	15,314
Баянхонгор	34	1	23	986	1,578	490	745	75	2,712	511	7,155
Баян-Өлгий	4	-	-	46	113	24	21	6	161	53	428
Булган	65	18	24	2,037	2,752	850	1,503	48	3,304	738	11,339
Дархан-Уул	59	18	55	3,218	3,970	1,122	2,242	207	6,846	1,230	18,967
Дорнод	7	3	-	501	2,144	357	408	7	620	449	4,496
Дорноговь	21	6	3	1,118	2,418	307	636	17	896	502	5,924
Дундговь	30	-	5	1,275	2,597	512	1,506	6	1,695	659	8,285
Говь-Алтай	4	11	29	516	855	235	299	11	1,236	241	3,437
Говьсүмбэр	18	3	12	758	2,555	242	508	5	540	447	5,088
Хэнтий	15	3	11	1,122	5,851	740	852	8	978	919	10,499
Ховд	5	-	9	347	655	167	391	37	1,004	97	2,712
Хөвсгөл	30	18	56	1,647	2,059	564	1,016	39	2,532	613	8,574
Орхон	48	-	24	2,335	3,156	744	1,882	117	3,966	1,017	13,289
Сэлэнгэ	78	21	72	4,361	4,781	1,501	2,334	212	5,492	1,525	20,377
Сүхбаатар	12	4	14	378	2,142	153	244	15	319	263	3,544
Төв	348	59	205	14,035	18,683	6,664	14,732	359	27,620	6,544	89,249
Өмнөговь	43	5	25	1,365	2,401	466	2,221	33	2,450	566	9,575
Өвөрхангай	79	27	62	2,723	3,682	1,224	2,371	108	6,123	963	17,362
Завхан	24	3	4	995	1,600	356	671	26	1,659	447	5,785
Увс	17	5	4	454	921	225	394	42	1,436	174	3,672
?	18	3	-	139	315	42	131	36	254	105	1,043
<b>НИЙТ</b>	<b>1,721</b>	<b>2,163</b>	<b>8,378</b>	<b>59,654</b>	<b>98,731</b>	<b>28,581</b>	<b>111,341</b>	<b>13,749</b>	<b>169,898</b>	<b>29,633</b>	<b>523,849</b>

### УЛААНБААТАРААС ГАРСАН ХӨДӨЛГӨӨН



Энэхүү зураглалд ашигласан хил, хязгаар, нэр, нэршил нь албан ёсоор хүлээн зөвшөөрөгдсөнийг илтгэхгүй болно

### ХҮН АМ ЗҮЙ

XX% - Нийт

XX% - Сүүлийн 24 цагт



ЭРЭГТЭЙ

51%

49%



ЭМЭГТЭЙ

29%

32%



ХҮҮ

10%

11%



ОХИН

9%

9%

Улаанбаатараас гарсан дүүрэг	?	Багахангай	Баянзүрх	Багануур	Баянгол	Чингэлтэй	Хан-Уул	Налайх	Сонгинохайрхан	Сүхбаатар	НИЙТ
Арханагай	106	-	1,930	25	1,435	733	896	52	3,485	630	9,292
Баянхонгор	63	3	729	59	505	262	475	48	1,770	284	4,198
Баян-Өлгий	-	-	171	-	142	21	24	-	268	27	653
Булган	75	1	1,770	18	1,380	590	948	20	2,731	503	8,036
Дархан-Уул	42	11	2,949	42	2,486	887	1,644	133	8,054	1,000	17,248
Дорнод	14	8	2,441	2	425	361	491	9	561	326	4,638
Дорноговь	43	-	3,382	23	1,327	520	919	1	1,055	467	7,737
Дундговь	32	7	2,254	9	984	439	1,408	24	1,523	534	7,214
Говь-Алтай	21	9	250	17	148	86	162	6	876	91	1,666
Говьсүмбэр	8	-	2,383	13	636	255	441	4	573	312	4,625
Хэнтий	30	4	6,035	8	1,064	617	799	4	974	817	10,352
Хөвд	10	-	335	-	127	57	212	27	694	84	1,546
Хөвсгөл	25	3	906	8	615	249	525	4	1,755	249	4,339
Орхон	46	6	2,192	54	1,816	681	1,481	77	4,249	657	11,259
Сэлэнгэ	27	12	3,675	96	3,585	1,151	2,006	242	5,215	1,071	17,080
Сүхбаатар	10	-	1,970	2	245	188	293	-	380	337	3,425
Төв	380	52	18,183	184	13,741	6,302	15,688	312	27,975	6,389	89,206
Өмнөговь	36	7	3,126	42	1,496	682	2,656	63	2,968	871	11,947
Увс	15	-	302	-	115	80	159	25	576	68	1,340
Өвөрхангай	87	11	2,109	41	1,496	556	1,291	40	3,844	640	10,115
Завхан	25	5	572	12	306	121	234	15	994	112	2,396
?	39	-	123	13	84	55	80	27	284	37	742
<b>НИЙТ</b>	<b>1,134</b>	<b>139</b>	<b>57,787</b>	<b>668</b>	<b>34,158</b>	<b>14,893</b>	<b>32,832</b>	<b>1,133</b>	<b>70,804</b>	<b>15,506</b>	<b>229,054</b>