

	Évaluation menée sur le terrain	
	Évaluation menée auprès des informateurs clés par téléphone	

L'objectif de l'outil de suivi des urgences est de rassembler des informations sur les mouvements significatifs et soudains des populations. Ce rapport présente des informations sur les mouvements ayant eu lieu du **9 au 13 Mars 2020** dans le département du **Mayo-Sava** de la région de l'**Extrême-Nord**.







### RÉSUMÉ DE L'ÉVÉNEMENT

 **POPULATION AFFECTÉE :**  
674 Personnes Déplacées Internes (PDI), 126 Ménages (estimations)




Entre le **9 et le 13 mars 2020**, plusieurs déplacements ont eu lieu depuis la localité de **Bia (arrondissement de Kolofata, département du Mayo-Sava)** vers les localités de **Gancé (arrondissement de Kolofata) et Kourgui (arrondissement de Mora)** en raison d'attaques répétitives perpétrées par des groupes armés non étatiques :

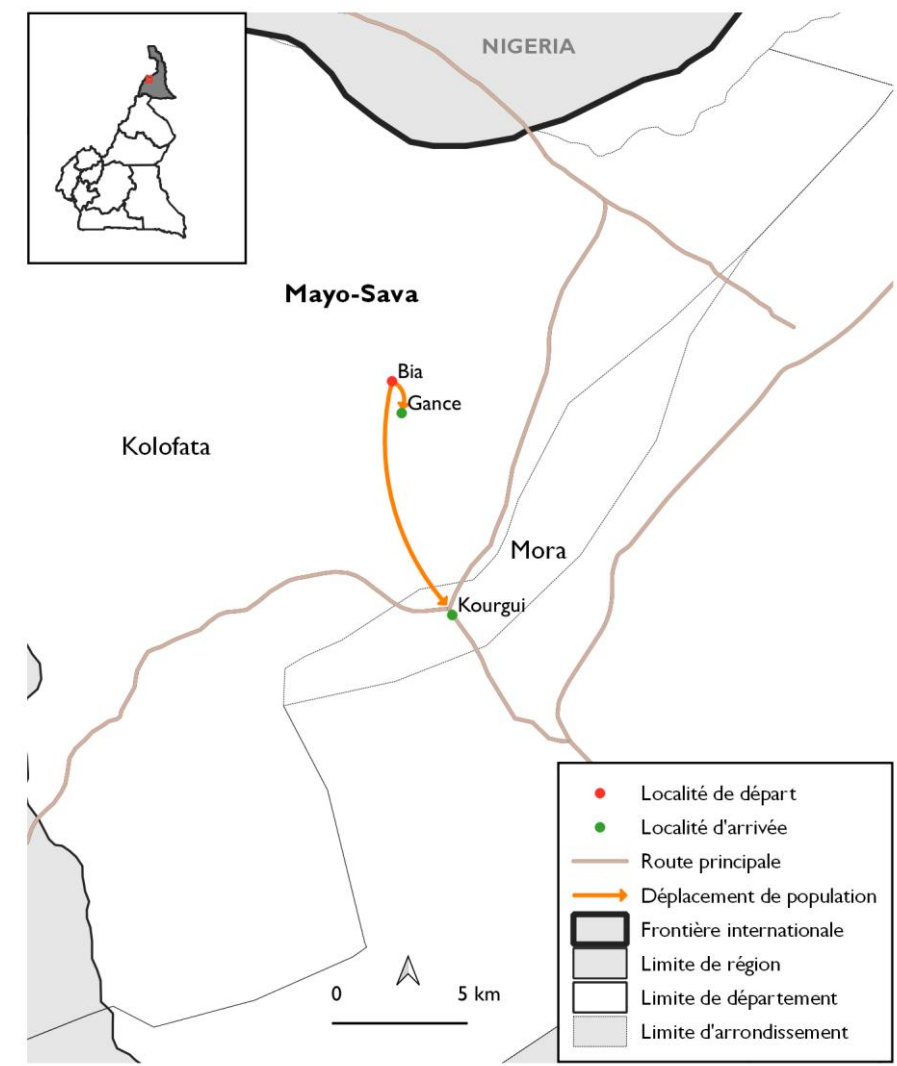
- **99 ménages de 540 PDI** se sont déplacés vers la localité de **Gancé** dont 73 ménages se trouvent actuellement dans des abris spontanés et 26 ménages au sein de familles d'accueil ;
- **27 ménages 134 PDI** se sont déplacés vers la localité de **Kourgui**, tous ont trouvé refuge au sein des familles d'accueil.

Les populations affectées se sont majoritairement déplacées à pied et prévoient de rester temporairement le temps que la situation revienne à la normale dans leur localité d'origine. Aucune assistance n'a été fournie jusqu'à présent.

	<b>DATE DES DÉPLACEMENTS :</b> 9 au 13 mars 2020		<b>CAUSE DU MOUVEMENT :</b> Attaque armée
	<b>LIEUX DE DÉPLACEMENT :</b> Gancé , Kourgui		<b>MODE DE TRANSPORT :</b> À pied
	<b>HÉBERGEMENT :</b> Familles d'accueil et abris spontanés		<b>ASSISTANCE DISPONIBLE :</b> Aucune

### BESOINS PRIORITAIRES

 <b>ABRIS</b>	 <b>ARTICLES NON ALIMENTAIRES</b>	 <b>VIVRES</b>
---	--	---



Cette carte est uniquement présentée à titre illustratif. Les noms et les frontières de cette carte n'impliquent ni l'approbation ni l'acceptation officielle de la part de l'OIM.