

Монгол Улсын Засгийн газар COVID-19-ийн халдвар тархахаас урьдчилан сэргийлэх арга хэмжээг эртнээс эрчимтэй авч эхэлсэн. Боловсролын байгууллагуудын үйл ажиллагааг 1-р сарын 27-ноос эхлэн албан ёсоор зогсоож, коронавирусын халдвар илэрсэн улсууд руу зорчих аялалын хориг тавьсан төдийгүй 2-р сарын 13-нд Монгол улс онцгой байдлын өндөржүүлсэн бэлэн байдалд шилжсэн. Мөн 2020 оны 2-р сарын 24-26-ний өдрүүдэд тохиосон Сар шинийн баярын үеэр коронавирусын халдвар гарах болзошгүй байдлаас урьдчилан сэргийлэх зорилгоор Улсын Онцгой Комиссоос хот хоорондын зорчих хөдөлгөөнийг хориглох шийдвэр гаргасан. Нийслэл Улаанбаатар хот хүн амын төвлөрөл ихтэй, Монгол улсын нийт хүн амын тэн хагас нь оршин суудаг. Үүгээр зогсохгүй, Улаанбаатар хотоор дамжин зорчих хөдөлгөөн их тул коронавирусын халдварыг улс даяар тараах эрсдлийн хамгийн том хүчин зүйлсийн нэг болж байна. Эрсдлийн бэлэн байдлыг цаг ямагт хангаж, коронавирус илэрсэн үед авах арга хэмжээг чанаржуулахын тулд, иргэдийн орж, гарах урсгалын талаарх бүртгэл мэдээллийг сайжруулах ажлыг Нийслэлийн Засаг Даргын Тамгын Газар (НЗДТГ), Олон Улсын Шилжилт Хөдөлгөөний Байгууллага (ОУШХБ)-ын Монгол дахь салбарын техник туслалцаатайгаар хэрэгжүүлж байна. НЗДТГ болон ОУШХБ-ын хамтын ажиллагааны дагуу мэдээлэл цуглуулах ажилд 300 гаруй эмнэлгийн болон боловсролын салбарын ажилтныг дайчлан хамруулж, ДТМ аргачлалд сурган, хэрэгцээт зөвлөмж, техникийн туслалцаагаар ханган ажиллаж байна. Хот хоорондын хөдөлгөөн хязгаарлалттай үед буюу 2-р сарын 27-ны 08 цагаас 3-р сарын 3-ны 06 цаг хүртэл урсгал хөдөлгөөнийг хянах ажлын түршилтын үе хийгдэж, үүнээс хойш 3-р сарын 24-ний өдрийг хүртэл үргэлжилнэ. Нийслэлийн ойролцоох 6 (Эмээлт, Баруунтуруун, Гүнт, Өлзийт, Морин, Налайх) шалган нэвтрүүлэх товчоод дээр тээврийн хэрэгслийн төрөл, зорчигчдын тоо, хүйс, зорчин явж буй чиглэлийн талаарх мэдээллийг 24 цагийн түрш иргэдээс авч байна. Хэдийгээр ДТМ аргачлалыг нийслэл хотод анх удаа ашиглаж байгаа боловч дэлхийн 80 гаруй улсад онц байдлын үед ашигладаг ба зөвхөн 2018 онд л гэхэд 40 сая гаруй хүнийг хамруулжээ. Мөн 2018 онд Өмнөд Судан улсад Эбола вирус тархах үеэр иргэдийн хөдөлгөөнийг тандах зорилгоор ДТМ аргачлалыг амжилттай хэрэгжүүлсэн байна. Монгол улсын хувьд Онцгой Байдлын Ерөнхий Газар, ОУШХБ хамтран 2018 оноос хойш 21 аймаг, 330 сумд дахь иргэдийн хөдөлгөөнийг баримжаалан тандаж байгалийн гамшиг, тэр дундаа зудын нөхцөл үүссэн үед ажиллах бэлтгэл ажлыг хангах зорилгоор уг аргачлалыг хэрэглэж ирсэн.

### ТОЙМ ТОО

450,696

Хөдөлгөөний нэмэгдсэн дүн ДТМ (УХЦ) урсгал хянасан хөдөлгөөний цэгээр хянасан.

8,298 ↓

Сүүлийн 24 цагт бүртгэгдсэн хөдөлгөөн

303,640

Хориг тавигдсанаас хойшхи хугацаанд бүртгэгдсэн хөдөлгөөн (Здугаар сарын 3-9ний өдрүүдэд)

### ХҮН АМ ЗҮЙ

XX% - Нийт  
XX% - Сүүлийн 24 цагт



ЭРЭГТЭЙ

50%  
61%



ЭМЭГТЭЙ

31%  
28%



ХҮҮ

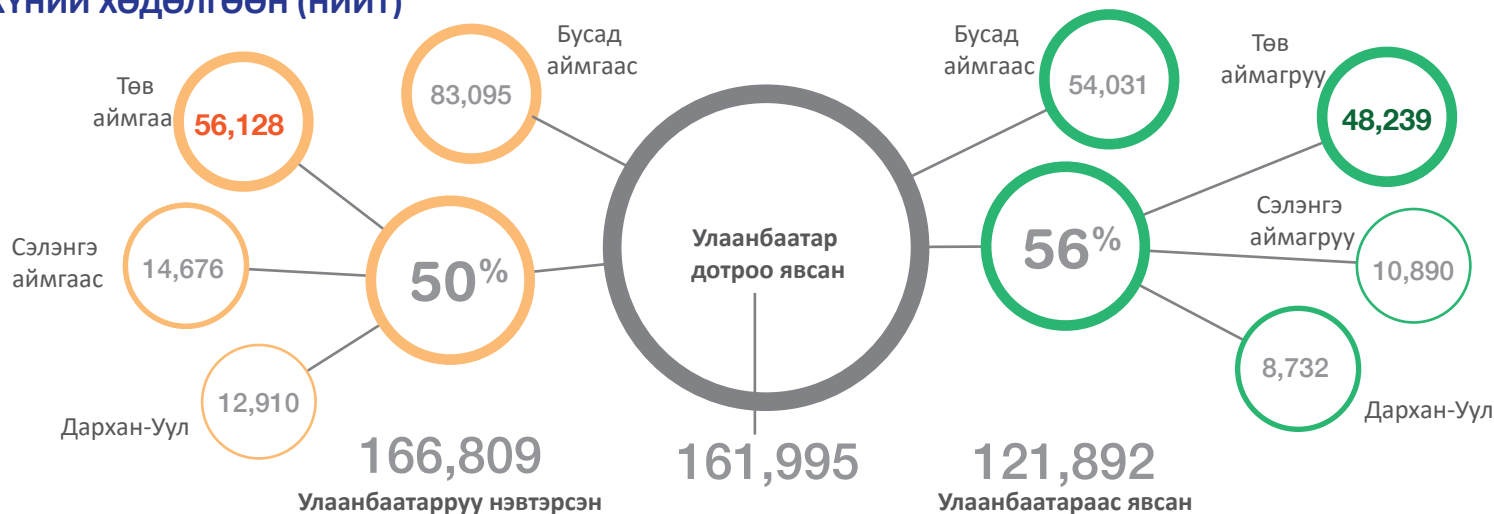
10%  
6%



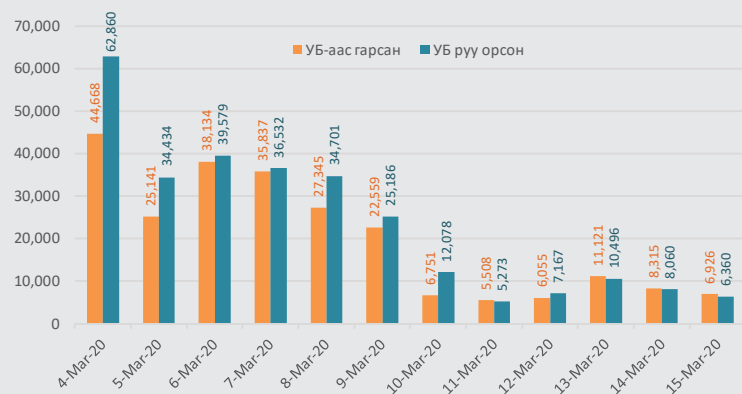
ОХИН

9%  
5%

### ХҮНИЙ ХӨДӨЛГӨӨН (НИЙТ)



### ХӨДӨЛГӨӨНИЙ ЧИГЛЭЛ



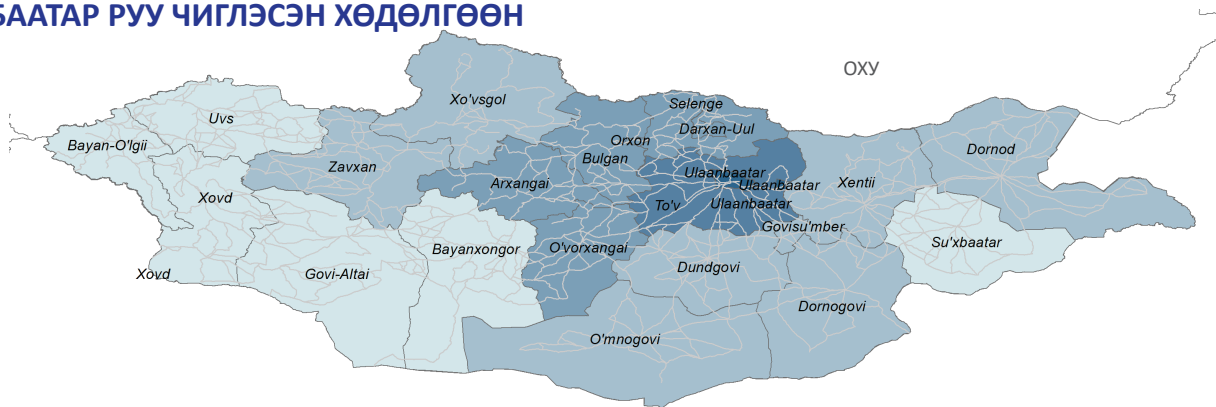
### ТОВЧООД ДЭЭРХ ХӨДӨЛГӨӨНИЙ УРСГАЛ

Товчоо	НИЙТ			2020-3-15		
	НИЙТ	Орсон	Гарсан	НИЙТ	Орсон	Гарсан
Эмээлт	166,796	106,129	60,667	1,722	858	864
Баруунтуруун	128,742	64,480	64,262	2,047	779	1,268
Налайх	111,993	57,325	54,668	3,188	1,505	1,683
Морин	86,178	43,336	42,842	3,353	1,667	1,686
Өлзийт	70,725	35,656	35,069	1,913	942	971
Gunt	59,833	31,562	28,271	1,063	609	454
НИЙТ	624,267	338,488	285,779	13,286	6,360	6,926

Улаанбаатар хотоос гарах болон орох хөдөлгөөн 2-р сарын 23-ны 08 цагаас 3-р сарын 3-ны 06 цаг хүртэл мөн 3-р сарын 10-ны 07 цагаас 3-р сарын 16-ны 07 цаг хүртэл хязгаарлагдсан болохыг анхаарна уу

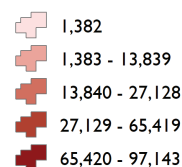


## УЛААНБААТАР РУУ ЧИГЛЭСЭН ХӨДӨЛГӨӨН




### Legend

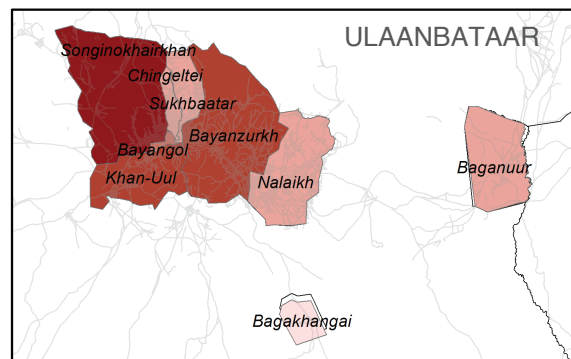
УБ-т очих дүүрэг



Гарсан аймаг



Улсын хил  
Гол зам



Энэхүү зураглалд ашигласан хил, хязгаар, нэр, нэршил нь албан ёсоор хүлээн зөвшөөрөгдсөнийг илтгэхгүй болно

## ХҮН АМ ЗҮЙ

XX% - Нийт

XX% - Сүүлийн 24 цагт



ЭРЭГТЭЙ

49%

61%



ЭМЭГТЭЙ

32%

29%



ХҮҮ

10%

6%



ОХИН

9%

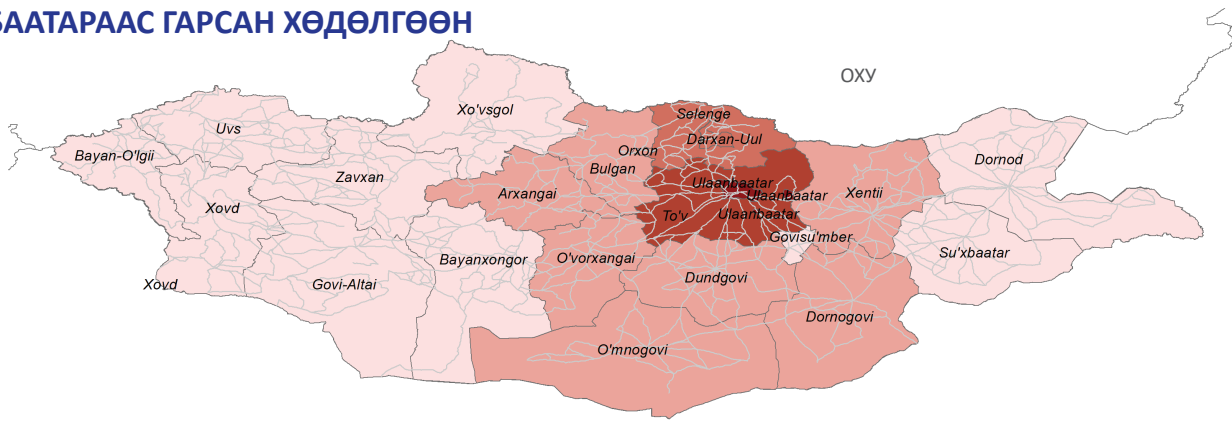
4%

Улаанбаатарт очсон дүүрэг	?	Багахангай	Багануур	Баянгол	Баянзүрх	Чингэлтэй	Хан-Уул	Налайх	Сонгинохайрхан	Сүхбаатар	НИЙТ
Улаанбаатар	443	1,083	4,680	10,733	19,117	6,565	46,779	9,131	56,815	6,649	161,995
Архангай	26	3	20	1,981	2,704	838	1,160	53	3,569	731	11,085
Баянхонгор	-	-	-	24	32	16	13	5	272	9	371
Баян-Өлгий	4	-	-	46	94	20	21	6	126	53	370
Булган	45	18	19	1,599	2,055	594	1,089	41	2,237	541	8,238
Дархан-Уул	28	13	44	2,292	2,921	824	1,552	133	4,182	921	12,910
Дорнод	1	3	-	320	1,342	235	281	-	420	304	2,906
Дорноговь	14	6	3	676	1,572	179	375	13	530	343	3,711
Дундговь	21	-	-	806	1,536	325	983	-	1,063	394	5,128
Говь-Алтай	4	4	19	323	600	138	208	3	637	158	2,094
Говьсүмбэр	14	3	12	504	1,518	173	334	5	326	324	3,213
Хэнтий	7	3	11	756	3,855	449	522	8	636	692	6,939
Хөвд	-	-	-	32	30	21	24	-	243	2	352
Хөвсгөл	19	12	49	1,198	1,528	402	675	28	1,733	479	6,123
Орхон	28	-	13	1,547	2,197	503	1,236	72	2,325	741	8,662
Сэлэнгэ	61	8	63	3,158	3,534	1,136	1,687	149	3,716	1,164	14,676
Сүхбаатар	8	-	11	288	1,413	105	167	15	201	185	2,393
Төв	167	56	165	9,018	11,938	4,304	8,787	269	17,262	4,162	56,128
Өмнөговь	15	1	16	715	1,167	213	1,122	23	1,136	252	4,660
Өвөрхангай	57	5	48	2,136	2,668	845	1,822	85	4,023	692	12,381
Завхан	18	-	4	680	1,102	238	501	17	838	283	3,681
?	13	3	-	99	284	29	75	34	158	93	788
<b>НИЙТ</b>	<b>993</b>	<b>1,221</b>	<b>5,177</b>	<b>38,931</b>	<b>63,207</b>	<b>18,152</b>	<b>69,413</b>	<b>10,090</b>	<b>102,448</b>	<b>19,172</b>	<b>328,804</b>

Улаанбаатар хотоос гарах болон орох хөдөлгөөн 2-р сарын 23-ны 08 цагаас 3-р сарын 3-ны 06 цаг хүртэл мөн 3-р сарын 10-ны 07 цагаас 3-р сарын 16-ны 07 цаг хүртэл хязгаарлагдсан болохыг анхаарна уу



### УЛААНБААТАРААС ГАРСАН ХӨДӨЛГӨӨН



**Legend**

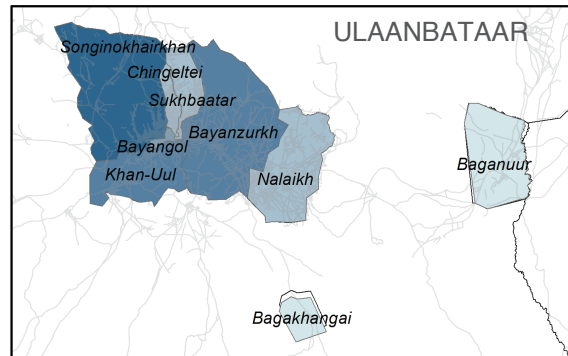
**Очиж буй аймаг**

- 269 - 2,655
- 2,656 - 6,593
- 6,594 - 10,890
- 10,891 - 48,239
- 48,240 - 161,995

**УБ-аас гарсан дүүрэг**

- 1,225 - 5,209
- 5,210 - 18,901
- 18,902 - 38,520
- 38,521 - 69,287
- 69,288 - 100,838

- Улсын хил
- Гол зам



Энэхүү зураглалд ашигласан хил, хязгаар, нэр, нэршил нь албан ёсоор хүлээн зөвшөөрөгдсөнийг илтгэхгүй болно

### ХҮН АМ ЗҮЙ

XX% - Нийт

XX% - Сүүлийн 24 цагт



ЭРЭГТЭЙ

51%

61%



ЭМЭГТЭЙ

29%

27%



ХҮҮ

11%

8%



ОХИН

9%

5%

Улаанбаатараас гарсан дүүрэг	?	Багахангай	Баянзүрх	Багануур	Баянгол	Чингэлтэй	Хан-Уул	Налайх	Сонгинохайрхан	Сүхбаатар	НИЙТ
Арханагай	89	-	857	5	603	351	381	25	1,765	229	4,305
Баянхонгор	55	-	347	41	297	106	239	5	707	103	1,900
Баян-Өлгий	-	-	93	-	67	10	16	-	61	22	269
Булган	73	-	890	13	611	273	436	16	1,285	215	3,812
Дархан-Уул	30	-	1,836	35	1,424	533	958	108	3,207	601	8,732
Дорнод	5	-	1,232	-	235	203	289	4	316	212	2,496
Дорноговь	33	-	2,110	10	820	333	498	1	573	348	4,726
Дундговь	7	-	1,145	5	461	236	726	19	812	279	3,690
Говь-Алтай	17	5	116	13	69	49	86	6	270	68	699
Говьсүмбэр	8	-	1,375	13	359	154	230	-	308	208	2,655
Хэнтий	7	4	3,176	6	630	352	412	-	495	444	5,526
Ховд	5	-	164	-	57	25	104	23	201	36	615
Хөвсгөл	13	-	400	3	288	115	225	-	635	142	1,821
Орхон	33	6	1,446	38	985	433	851	54	2,302	445	6,593
Сэлэнгэ	13	3	2,424	77	2,122	694	1,332	187	3,299	739	10,890
Сүхбаатар	3	-	996	2	128	82	159	-	133	197	1,700
Төв	281	40	10,107	138	7,223	3,574	7,959	221	15,338	3,358	48,239
Өмнөговь	16	6	1,596	32	812	361	1,356	31	1,669	463	6,342
Увс	15	-	112	-	46	37	62	21	201	39	533
Өвөрхангай	79	-	1,046	14	707	291	617	18	1,648	331	4,751
Завхан	17	-	266	7	100	48	129	4	434	63	1,068
?	33	-	72	6	57	38	48	27	225	24	530
<b>НИЙТ</b>	<b>832</b>	<b>64</b>	<b>31,806</b>	<b>458</b>	<b>18,101</b>	<b>8,298</b>	<b>17,113</b>	<b>770</b>	<b>35,884</b>	<b>8,566</b>	<b>121,892</b>

Улаанбаатар хотоос гарах болон орох хөдөлгөөн 2-р сарын 23-ны 08 цагаас 3-р сарын 3-ны 06 цаг хүртэл мөн 3-р сарын 10-ны 07 цагаас 3-р сарын 16-ны 07 цаг хүртэл хязгаарлагдсан болохыг анхаарна уу

