

Монгол Улсын Засгийн газар COVID-19-ийн халдвар тархахаас урьдчилан сэргийлэх арга хэмжээг эртнээс эрчимтэй авч эхэлсэн. Боловсролын байгууллагуудын үйл ажиллагааг 1-р сарын 27-ноос эхлэн албан ёсоор зогсоож, коронавирусын халдвар илэрсэн улсууд руу зорчих аялалын хориг тавьсан төдийгүй 2-р сарын 13-нд Монгол улс онцгой байдлын өндөржүүлсэн бэлэн байдалд шилжсэн. Мөн 2020 оны 2-р сарын 24-26-ний өдрүүдэд тохиосон Сар шинийн баярын үеэр коронавирусын халдвар гарах болзошгүй байдлаас урьдчилан сэргийлэх зорилгоор Улсын Онцгой Комиссоос хот хоорондын зорчих хөдөлгөөнийг хориглох шийдвэр гаргасан. Нийслэл Улаанбаатар хот хүн амын төвлөрөл ихтэй, Монгол улсын нийт хүн амын тэн хагас нь оршин суудаг. Үүгээр зогсохгүй, Улаанбаатар хотоор дамжин зорчих хөдөлгөөн их тул коронавирусын халдварыг улс даяар тараах эрсдлийн хамгийн том хүчин зүйлсийн нэг болж байна. Эрсдлийн бэлэн байдлыг цаг ямагт хангаж, коронавирус илэрсэн үед авах арга хэмжээг чанаржуулахын тулд, иргэдийн орж, гарах урсгалын талаарх бүртгэл мэдээллийг сайжруулах ажлыг Нийслэлийн Засаг Даргын Тамгын Газар (НЗДТГ), Олон Улсын Шилжилт Хөдөлгөөний Байгууллага (ОУШХБ)-ын Монгол дахь салбарын техник туслалцаатайгаар хэрэгжүүлж байна. НЗДТГ болон ОУШХБ-ын хамтын ажиллагааны дагуу мэдээлэл цуглуулах ажилд 300 гаруй эмнэлгийн болон боловсролын салбарын ажилтныг дайчлан хамруулж, ДТМ аргачлалд сурган, хэрэгцээт зөвлөмж, техникийн туслалцаагаар ханган ажиллаж байна. Хот хоорондын хөдөлгөөн хязгаарлалттай үед буюу 2-р сарын 27-ны 08 цагаас 3-р сарын 3-ны 06 цаг хүртэл урсгал хөдөлгөөнийг хянах ажлын түршилтын үе хийгдэж, үүнээс хойш 3-р сарын 24-ний өдрийг хүртэл үргэлжилнэ. Нийслэлийн ойролцоох 6 (Эмээлт, Баруунтуруун, Гүнт, Өлзийт, Морин, Налайх) шалган нэвтрүүлэх товчоод дээр тээврийн хэрэгслийн төрөл, зорчигчдын тоо, хүйс, зорчин явж буй чиглэлийн талаарх мэдээллийг 24 цагийн түрш иргэдээс авч байна. Хэдийгээр ДТМ аргачлалыг нийслэл хотод анх удаа ашиглаж байгаа боловч дэлхийн 80 гаруй улсад онц байдлын үед ашигладаг ба зөвхөн 2018 онд л гэхэд 40 сая гаруй хүнийг хамруулжээ. Мөн 2018 онд Өмнөд Судан улсад Эбола вирус тархах үеэр иргэдийн хөдөлгөөнийг тандах зорилгоор ДТМ аргачлалыг амжилттай хэрэгжүүлсэн байна. Монгол улсын хувьд Онцгой Байдлын Ерөнхий Газар, ОУШХБ хамтран 2018 оноос хойш 21 аймаг, 330 сумд дахь иргэдийн хөдөлгөөнийг баримжаалан тандаж байгалийн гамшиг, тэр дундаа зудын нөхцөл үүссэн үед ажиллах бэлтгэл ажлыг хангах зорилгоор уг аргачлалыг хэрэглэж ирсэн.

### ТОЙМ ТОО

**412,153**

Хөдөлгөөний нэмэгдсэн дүн ДТМ (УХЦ) урсгал хянасан хөдөлгөөний цэгээр хянасан.

**6,696**

Сүүлийн 24 цагт бүртгэгдсэн хөдөлгөөн

**323,441**

Урсгал хөдөлгөөнийг хянаж эхэлсэнээс нэмэгдсэн дүн

### ХҮН АМ ЗҮЙ

XX% - Нийт  
XX% - Сүүлийн 24 цагт



ЭРЭГТЭЙ

48%  
64%



ЭМЭГТЭЙ

31%  
29%



ХҮҮ

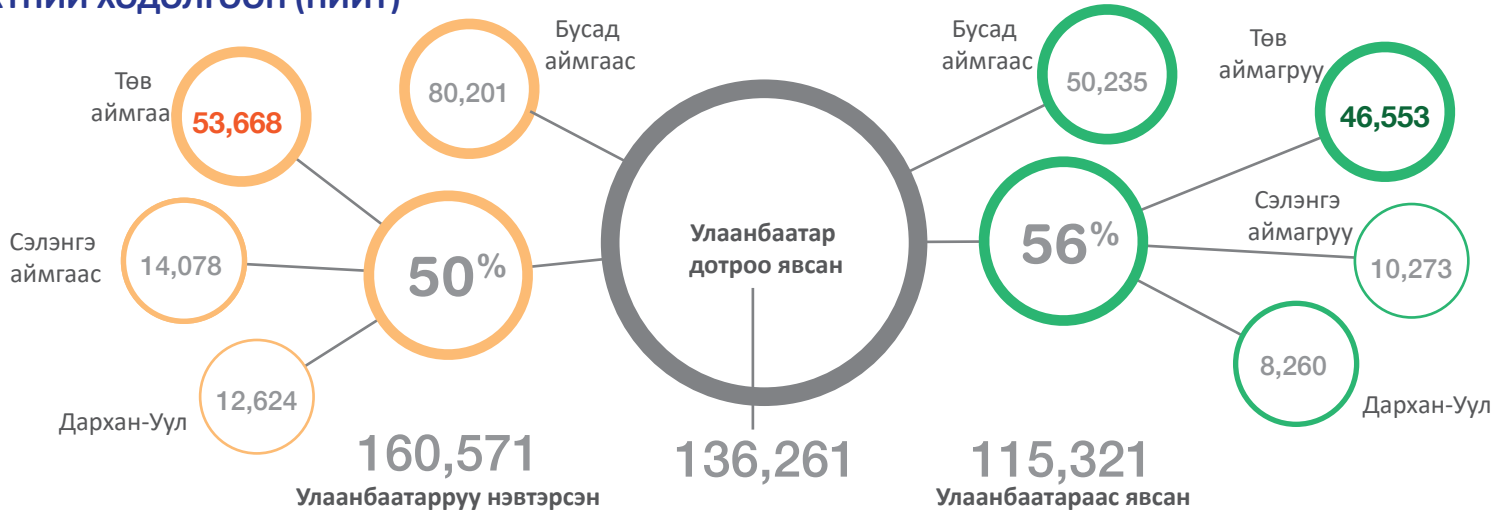
11%  
3%



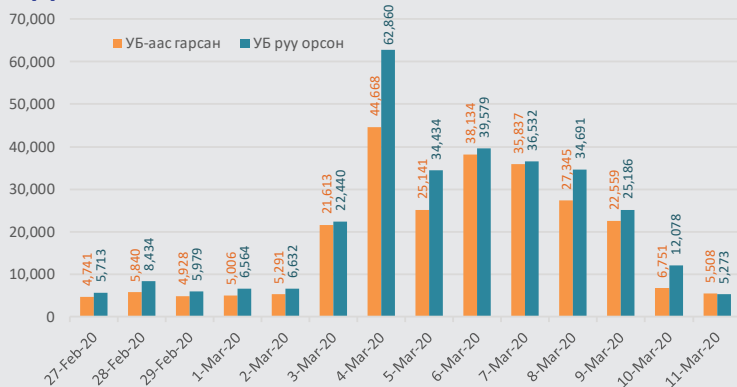
ОХИН

10%  
3%

### ХҮНИЙ ХӨДӨЛГӨӨН (НИЙТ)



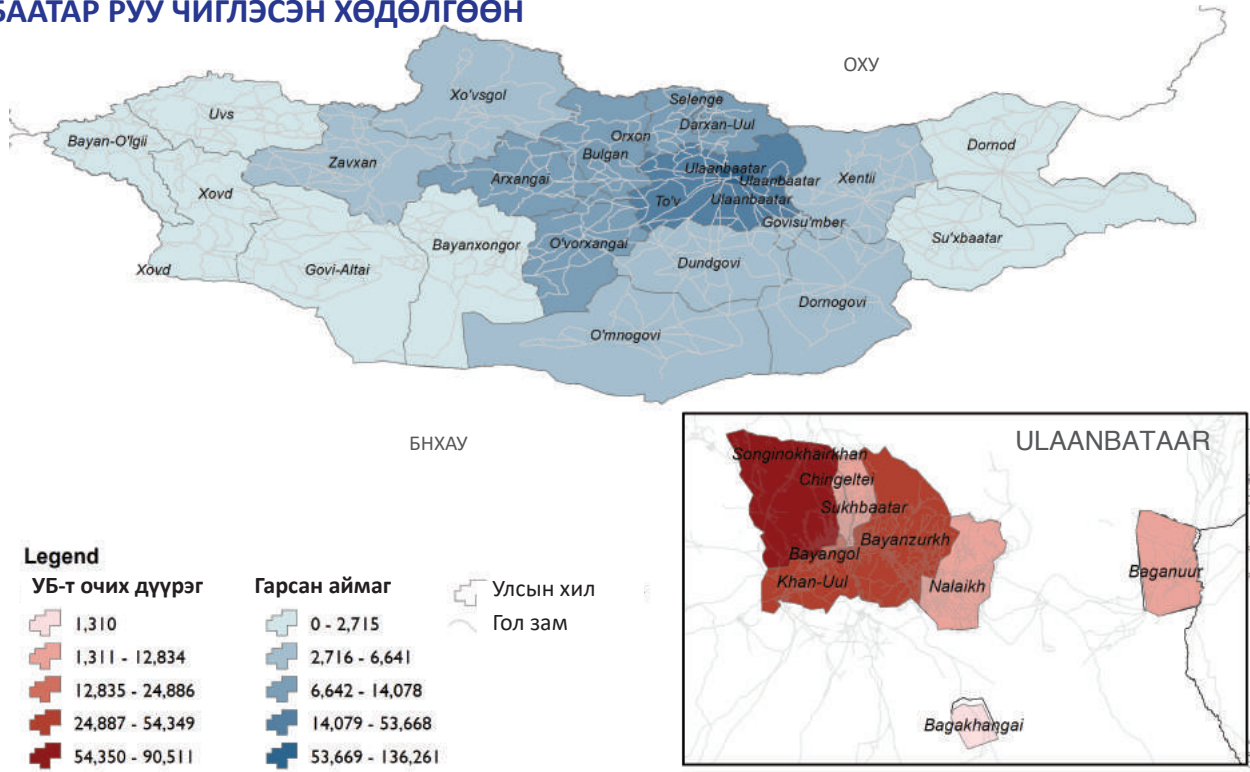
### ХӨДӨЛГӨӨНИЙ ЧИГЛЭЛ



### ТОВЧООД ДЭЭРХ ХӨДӨЛГӨӨНИЙ УРСГАЛ

Товчоо	НИЙТ			2020-3-11		
	НИЙТ	Орсон	Гарсан	НИЙТ	Орсон	Гарсан
Эмээлт	159,492	102,420	57,072	1,292	707	585
Баруунтуруун	120,673	60,753	59,920	1,425	625	800
Налайх	90,000	46,268	43,732	2,709	1,393	1,316
Морин	71,650	36,075	35,575	2,827	1,415	1,412
Өлзийт	60,102	30,403	29,699	2,207	991	1,216
Gunt	57,840	30,476	27,364	321	142	179
<b>НИЙТ</b>	<b>559,757</b>	<b>306,395</b>	<b>253,362</b>	<b>10,781</b>	<b>5,273</b>	<b>5,508</b>

## УЛААНБААТАР РУУ ЧИГЛЭСЭН ХӨДӨЛГӨӨН



Энэхүү зураглалд ашигласан хил, хязгаар, нэр, нэршил нь албан ёсоор хүлээн зөвшөөрөгдсөнийг илтгэхгүй болно

## ХҮН АМ ЗҮЙ

XX% - Нийт

XX% - Сүүлийн 24 цагт



ЭРЭГТЭЙ

48%

64%



ЭМЭГТЭЙ

32%

29%



ХҮҮ

11%

3%



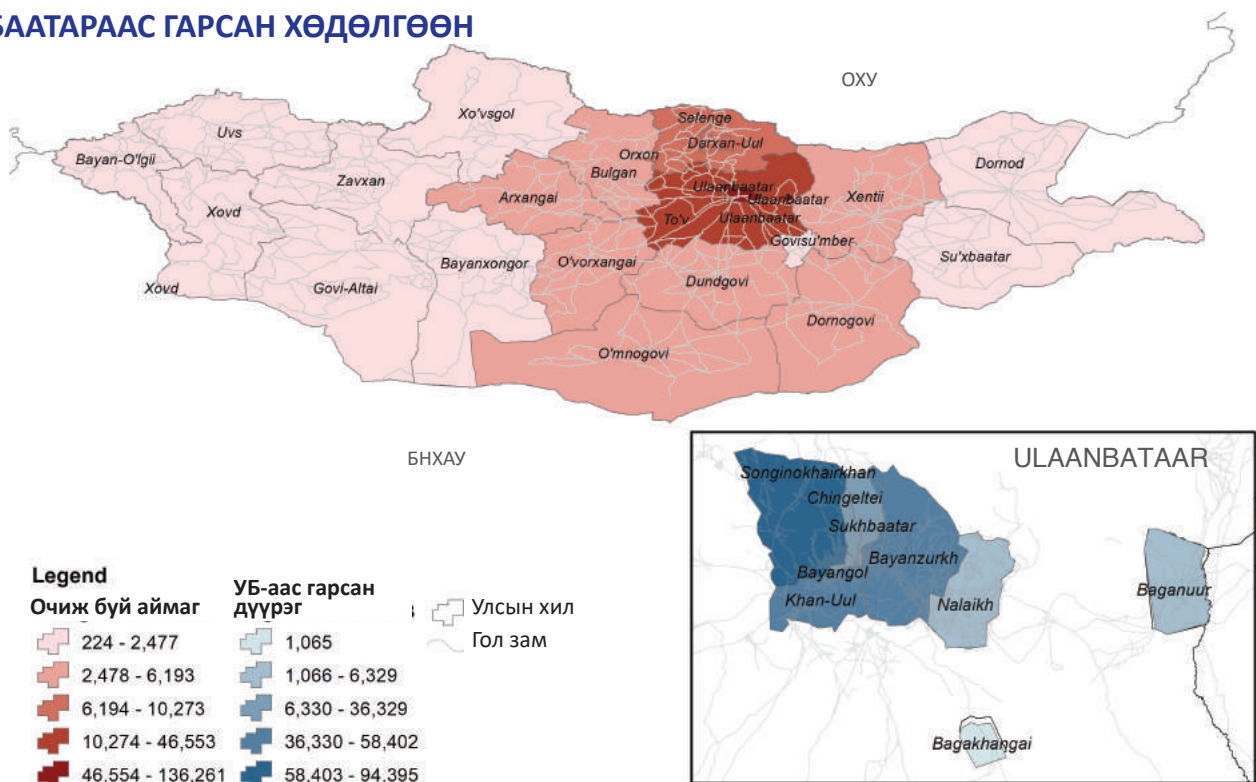
ОХИН

9%

3%

Улаанбаатарт очсон дүүрэг	?	Багахангай	Багануур	Баянгол	Баянзүрх	Чингэлтэй	Хан-Уул	Налайх	Сонгинохайрхан	Сүхбаатар	НИЙТ
Улаанбаатар	370	935	4,318	9,586	15,567	6,003	36,981	5,101	51,790	5,610	136,261
Архангай	26	3	20	1,962	2,656	825	1,151	53	3,534	727	10,957
Баянхонгор	-	-	-	24	32	16	13	5	272	9	371
Баян-Өлгий	4	-	-	46	94	20	21	6	122	43	356
Булган	45	18	19	1,588	2,024	588	1,082	41	2,226	533	8,164
Дархан-Уул	28	13	44	2,209	2,847	812	1,532	130	4,112	897	12,624
Дорнод	1	3	-	299	1,265	231	252	-	377	287	2,715
Дорноговь	14	6	3	604	1,422	168	333	13	445	314	3,322
Говь-Алтай	4	4	19	307	600	135	207	3	630	155	2,064
Говьсүмбэр	14	3	12	475	1,459	165	309	2	312	316	3,067
Хэнтий	3	3	11	722	3,690	434	500	4	613	661	6,641
Ховд	-	-	-	32	30	21	24	-	243	2	352
Хөвсгөл	16	12	43	1,195	1,506	398	667	28	1,719	467	6,051
Орхон	28	-	12	1,483	2,128	493	1,216	67	2,266	727	8,420
Сэлэнгэ	60	7	63	3,009	3,384	1,103	1,589	127	3,601	1,135	14,078
Сүхбаатар	2	-	11	264	1,324	103	152	11	195	174	2,236
Төв	159	56	163	8,559	11,392	4,156	8,232	250	16,732	3,969	53,668
Өмнөговь	14	1	16	668	1,051	189	1,014	14	1,033	236	4,236
Өвөрхангай	57	5	48	2,116	2,627	843	1,805	85	3,955	680	12,221
Завхан	17	-	4	663	1,091	235	493	9	813	277	3,602
?	12	3	-	67	115	8	43	23	124	46	441
<b>НИЙТ</b>	<b>895</b>	<b>1,072</b>	<b>4,806</b>	<b>36,631</b>	<b>57,790</b>	<b>17,262</b>	<b>58,585</b>	<b>5,972</b>	<b>96,162</b>	<b>17,657</b>	<b>296,832</b>

## УЛААНБААТАРААС ГАРСАН ХӨДӨЛГӨӨН



Энэхүү зураглалд ашигласан хил, хязгаар, нэр, нэршил нь албан ёсоор хүлээн зөвшөөрөгдсөнийг илтгэхгүй болно

## ХҮН АМ ЗҮЙ

XX% - Нийт

XX% - Сүүлийн 24 цаг



ЭРЭГТЭЙ

50%

67%



ЭМЭГТЭЙ

29%

24%



ХҮҮ

11%

4%



ОХИН

10%

5%

Улаанбаатараас гарсан дүүрэг	?	Багахангай	Баянзүрх	Багануур	Баянгол	Чингэлтэй	Хан-Уул	Налайх	Сонгинохайрхан	Сүхбаатар	НИЙТ
Архангай	83	-	789	5	585	346	364	25	1,737	224	4,158
Баянхонгор	55	-	310	41	286	100	232	5	685	103	1,817
Баян-Өлгий	-	-	87	-	56	-	12	-	48	21	224
Булган	73	-	850	13	592	268	436	16	1,254	194	3,696
Дархан-Уул	30	-	1,734	35	1,320	504	904	106	3,062	565	8,260
Дорнод	5	-	1,148	-	224	168	260	4	280	200	2,289
Дорноговь	30	-	1,853	10	717	301	420	-	452	314	4,097
Дундговь	7	-	1,094	5	421	209	673	19	776	268	3,472
Говь-Алтай	17	5	110	13	67	47	75	6	236	65	641
Говьсүмбэр	8	-	1,295	13	331	148	204	-	283	195	2,477
Хэнтий	7	4	3,014	6	594	324	387	-	436	404	5,176
Ховд	5	-	142	-	56	25	101	23	174	36	562
Хөвсгөл	12	-	385	3	281	100	223	-	610	137	1,751
Орхон	27	6	1,356	36	938	404	805	54	2,135	432	6,193
Сэлэнгэ	13	3	2,326	76	2,040	647	1,228	179	3,071	690	10,273
Сүхбаатар	3	-	929	2	108	82	156	-	129	175	1,584
Төв	281	40	9,700	130	6,913	3,479	7,638	213	14,892	3,267	46,553
Өмнөговь	14	6	1,383	28	704	325	1,177	20	1,395	414	5,466
Увс	15	-	95	-	35	34	55	21	196	37	488
Өвөрхангай	79	-	1,031	14	697	283	582	18	1,601	327	4,632
Завхан	17	-	234	7	100	43	127	4	415	63	1,010
?	24	-	72	6	54	38	46	18	222	22	502
<b>НИЙТ</b>	<b>805</b>	<b>64</b>	<b>29,937</b>	<b>443</b>	<b>17,119</b>	<b>7,875</b>	<b>16,105</b>	<b>731</b>	<b>34,089</b>	<b>8,153</b>	<b>115,321</b>